



# Etapa de incadrare

---






# Etapa incadrare


- **Pasul 1**
- **are scopul de a identifica daca proiectul se refera la una din urmatoarele situatii – Ordin 860/2002**
  - activitati listate in Anexa I.1
  - activitati listate in Anexa I.2
  - alte activitati.

# Etapa incadrare



- **Pasul 2**
- **se aplica numai proiectelor din categoria „alte activitati” si are scopul de a stabili in ce categorie se include activitatea la care se refera proiectul in functie de impactul pe care il poate genera:**
  - **reteaua ecologica Natura 2000,**
  - **arii protejate sau zone tampon,**
  - **monumente ale naturii sau arheologice,**
  - **zone cu restrictii de construit.**

# Etapa incadrare




- Amplasarea proiectului pe un sit aflat in retea Natura 2000 indica un potential *impact semnificativ*
- Daca pozitia proiectului in raport cu celelalte obiective mentionate indica necesitatea aplicarii unor prevederi legale specifice, proiectul va fi identificat ca avand *impact redus*.
- Atunci cand nu apare nici-una din cele doua situatii anterioare, proiectul este identificat ca avand *impact nesemnificativ*

# Etapa incadrare



- a) proiect pentru o activitate din Anexa I.1, identificat cu **impact semnificativ**, necesita etapa de definirea domeniului
- b) proiect pentru o activitate din Anexa I.2, identificat cu **impact potential semnificativ**, necesita etapa de incadrare
- c) proiect pentru o activitate din categoria „alte activitati”, identificat cu **impact semnificativ** (amplasate pe un sit aflat in retea Natura 2000)
- d) proiect pentru o activitate din categoria „alte activitati” identificat cu **impact redus**
- e) proiect pentru o activitate din categoria „alte activitati” identificat cu **impact nesemnificativ**

# Etapa incadrare




- In cazul (a), al proiectelor aferente activitatilor din Anexa I.1, sau
- In cazul (c), al proiectelor din categoria „alte activitati” identificate cu impact semnificativ, pentru care este necesara etapa de definirea domeniului, se vor intreprinde urmatoarele:
  - verificarea amplasamentului si completarea primei parti a listei de control (care este identica celei corespunzatoare etapei de incadrare);
  - intocmirea procesului verbal in care se vor consemna: rezultatul evaluarii si verificarii amplasamentului precum si eventuale solicitari pentru depunerea unor documente sau informatii suplimentare
  - intocmirea anuntului public
  - comunicarea catre titularul de proiect a deciziei privind continuarea procedurii cu etapa de definirea domeniului

# Etapa incadrare




- In cazul (b), al proiectelor aferente activitatilor din Anexa I.2, se va parcurge etapa de incadrare
- In cazul (d), al proiectelor din categoria „alte activitati” identificate cu impact redus, se intreprind urmatoarele:
  - verificarea amplasamentului;
  - intocmirea procesului verbal in care se vor consemna: rezultatul evaluarii si verificarii amplasamentului precum si eventuale solicitari pentru depunerea unor documente sau informatii suplimentare
  - luarea deciziei de aplicare a procedurii simplificate de avizare
- In cazul (e), al proiectelor aferente unor activitati cu impact nesemnificativ asupra mediului, cererea va fi clasata ca notificare: ***Nu face obiectul procedurii de mediu***

# Verificare amplasament



- *folosinta actuala a terenului;*
- *bogatia, calitatea si capacitatea de regenerare a resurselor naturale din arealul respectiv;*
- *capacitatea de receptie a mediului natural, acordandu-se o atentie speciala urmatoarelor areale:*
  - terenurile/zone umede;
  - zonele de coasta;
  - zone muntoase si paduri;
  - rezervatiile naturale si parcuri;
  - terenurile clasificate si protejate de legislatia nationala, in special in ce priveste conservarea habitatelor naturale si a florei si faunei salbatice;
  - arealele in care standardele de calitatea mediului au fost deja depasite ;
  - arealele dens populate;
  - peisajele cu importanta istorica, culturala sau arheologica.






# Liste verificare

- **Lista de verificare 1**
  - Informatii pentru evaluarea preliminara (faza de decizie asupra necesitatii unei EIM) si fazei de stabilire a sferei de cuprindere a unei EIM
- **Lista de verificare 2**
  - Intrebari privind caracteristicile proiectului in faza de stabilire a necesitatii unei EIM
- **Lista de verificare 3**
  - Intrebari privind caracteristicile mediului in faza de stabilire a necesitatii unei EIM.
- **Lista de verificare 4**
  - Criterii pentru evaluarea efectelor de mediu


# Incadrarea proiectului - date



- **Caracteristicile proiectului**


- Un rezumat al proiectului
- Desene reprezentand granitele proiectului inclusiv orice teren solicitat pentru a fi folosit temporar in timpul constructiilor (planuri de situatie si amplasamente)
- Formele fizice ale proiectului (planuri, cladiri, alte structuri, materiale de constructie etc.)
- Scurta descriere a principalelor procese tehnologice inclusiv marimea, capacitatea, materie prima, produse
- Cai noi de acces sau schimbari ale celor existente.
- Planul de executie cuprinzand faza de constructie, punerea in functiune, exploatare, refacere si folosire ulterioara, unde este cazul.
- Metode folosite in constructie.
- Resursele naturale folosite in constructie si functionare.
- Justificarea necesitatii proiectului
- Detalii privind alternativele care au fost luate in considerare

# Incadrarea proiectului - date



- **Localizarea proiectului**
  - Harti, fotografii ale amplasamentului; informatii privind caracteristicile fizice ale mediului, atat naturale cat si artificiale, si alte informatii privind:
  - Folosintele actuale si planificate ale terenului atat pe amplasament cat si pe zone adiacente acestuia;
  - Politici de zonare si de folosire a terenului;
  - Arealele sensibile;
  - Detalii privind orice varianta de amplasament care a fost luata in considerare
- **Caracteristicile impactului potential**
  - Impactul prognozat; natura acestuia
  - Extinderea impactului (zona geografica, numarul populatiei, habitatelor, speciilor afectate)
  - Magnitudinea si complexitatea impactului
  - Probabilitatea impactului
  - Durata, frecventa si reversibilitatea impactului
  - Masurile de evitare, reducere sau ameliorare a impactului semnificativ asupra mediului
  - Natura transfrontiera a impactului

# Incadrarea proiectului – liste



- **Lista de verificare 2 si 3**
- **Semnificatia efectului – lista 4**
  - Natura efectului – impactul este deosebit de complex sau este unul neobisnuit in zona respectiva?
  - Marimea sau importanta efectului – cat de mult se va schimba situatia existenta?
  - Extinderea geografica a efectului – pe ce zona se va resimti efectul ?
  - Exista posibilitatea unui impact transfrontiera ?
  - Vor fi afectate resurse sau caracteristici valoroase sau rare ale mediului ?
  - Exista riscul de depasire a standardelor de mediu ?
  - Exista riscul sa fie afectate arii sau zone protejate ?
  - Care este probabilitatea de aparitie a impactului ?
  - Impactul va fi pe termen scurt, mediu sau lung ?
  - Impactul va fi permanent sau temporar ?
  - Impactul se va manifesta continuu sau intermitent ? Impactul va fi ireversibil?
  - Impactul poate fi remediat sau compensat ?